

Об утверждении изменений в
Правила землепользования и
застройки города Нижнего
Новгорода

В соответствии со статьей 8² Градостроительного кодекса Российской Федерации, статьей 2¹ Закона Нижегородской области от 23 декабря 2014 г. № 197-З «О перераспределении отдельных полномочий между органами местного самоуправления муниципальных образований Нижегородской области и органами государственной власти Нижегородской области», приказом департамента градостроительной деятельности и развития агломераций Нижегородской области от 24 апреля 2023 г. № 07-01-02/28 «О подготовке проекта о внесении изменений в Правила землепользования и застройки города Нижнего Новгорода»:

1.1 Утвердить прилагаемые изменения в Правила землепользования и застройки города Нижнего Новгорода, утвержденные приказом департамента градостроительной деятельности и развития агломераций Нижегородской области от 30 марта 2018 года № 07-01-06/22, в части отображения в статье 17 Правил на карте градостроительного зонирования с отображением территорий, в границах которых предусматривается осуществление комплексного развития территории по улице Черниговская (от метромоста до Молитовского моста) в Нижегородском районе.

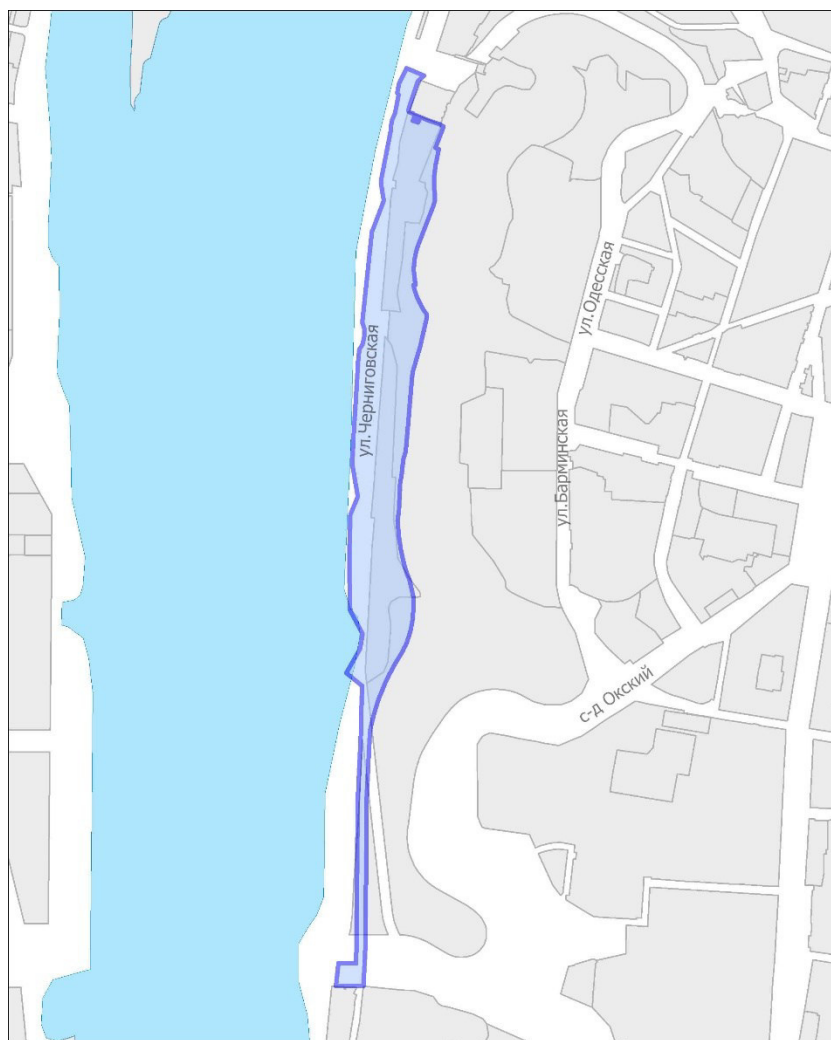
1.2. Исключить в статье 17 Правил с карты градостроительного зонирования с отображением территорий, в границах которых предусматривается осуществление комплексного развития территории, перспективной территории

по ул. Черниговская (от метромоста до Молитовского моста) в Нижегородском районе, утвержденной приказом министерства градостроительной деятельности и развития агломераций Нижегородской области от 23 января 2023 г. № 07-01-03/02.


ИЗМЕНЕНИЯ

**в правила землепользования и застройки города Нижнего Новгорода,
утвержденные приказом департамента градостроительной деятельности и
развития агломераций Нижегородской области
от 30 марта 2018 г. № 07-01-06/22**

в части отображения в статье 17 Правил на карте градостроительного зонирования с
отображением территорий, в границах которых предусматривается осуществление
комплексного развития территории по улице Черниговская (от метрооста до
Молитовского моста) в Нижегородском районе



УСЛОВНЫЕ ОБОЗНАЧЕНИЯ:



территории, в границах которых предусматривается осуществление комплексного
развития территории



**Министерство
градостроительной деятельности и развития агломераций
Нижегородской области**

П Р И К А З

23 января 2023 г.

№ 07-01-03/02

г. Нижний Новгород

**Об утверждении изменений в Правила
землепользования и застройки города
Нижнего Новгорода, утвержденные приказом
департамента градостроительной
деятельности и развития агломераций
Нижегородской области от 30 марта 2018 г.
№ 07-01-06/22**

В соответствии со статьями 8², 33 Градостроительного кодекса Российской Федерации, статьей 2¹ Закона Нижегородской области от 23 декабря 2014 г. № 197-З «О перераспределении отдельных полномочий между органами местного самоуправления муниципальных образований Нижегородской области и органами государственной власти Нижегородской области», пунктом 3.1.10 Положения о министерстве градостроительной деятельности и развития агломераций Нижегородской области, утвержденного постановлением Правительства Нижегородской области от 16 апреля 2020 г. № 308, приказом министерства градостроительной деятельности и развития агломераций Нижегородской области от 25 ноября 2022 г. № 07-01-02/40 «О подготовке проекта о внесении изменений в Правила землепользования и застройки города Нижнего Новгорода», протоколом заседания комиссии по подготовке правил землепользования и застройки и иным вопросам землепользования и застройки Нижегородской области от 29 декабря 2022 г. № 107 приказываю:

1. Утвердить прилагаемые изменения в Правила землепользования и застройки города Нижнего Новгорода, утвержденные приказом департамента

градостроительной деятельности и развития агломерации Нижегородской области от 30 марта 2018 г. № 07-01-06/22 (далее – Правила землепользования и застройки города Нижнего Новгорода), в части отображения в статье 17 Правил на карте градостроительного зонирования с отображением территорий, в границах которых предусматривается осуществление комплексного развития территории, 4-х перспективных территорий в границах улиц Дружбы, Снежная, Энтузиастов и р. Ржавка в Ленинском районе; в д. Ольгино в Приокском районе; по улице Черниговская (от пер. Мельничный до Метромоста) в Нижегородском районе; по ул. Черниговская (от метромоста до Молитовского моста) в Нижегородском районе.

2. Министерству градостроительной деятельности и развития агломераций Нижегородской области:

2.1. Направить настоящий приказ главе города Нижнего Новгорода.

2.2. Направить в Федеральное государственное бюджетное учреждение «Федеральная кадастровая палата Федеральной службы государственной регистрации, кадастра и картографии» по Нижегородской области в электронной форме сведения о границах территориальных зон, содержащие графическое описание местоположения границ территориальных зон и перечень координат этих границ в системе координат, используемой для ведения Единого государственного реестра недвижимости в течении 5 рабочих дней с даты принятия настоящего приказа.

2.3. Разместить настоящий приказ на официальном сайте министерства градостроительной деятельности и развития агломераций Нижегородской области в информационно-телекоммуникационной сети «Интернет».

2.4. Обеспечить размещение настоящих изменений в Правила землепользования и застройки города Нижнего Новгорода в Федеральной государственной информационной системе территориального планирования в соответствии с требованиями статьи 57.1 Градостроительного кодекса Российской Федерации.

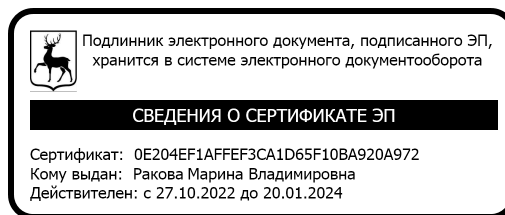
3. Рекомендовать администрации города Нижнего Новгорода:

3.1. Обеспечить опубликование настоящих изменений в Правила землепользования и застройки города Нижнего Новгорода в порядке, установленном для официального опубликования муниципальных правовых актов, иной официальной информации.

3.2. Обеспечить размещение настоящих изменений в Правила землепользования и застройки города Нижнего Новгорода на официальном сайте администрации города Нижнего Новгорода в информационно-телекоммуникационной сети «Интернет».

4. Настоящий приказ вступает в силу со дня его официального опубликования.

Министр



М.В. Ракова

Приложение
к приказу министерства
градостроительной деятельности
и развития агломераций
Нижегородской области
от 23 января 2023 г. № 07-01-03/02

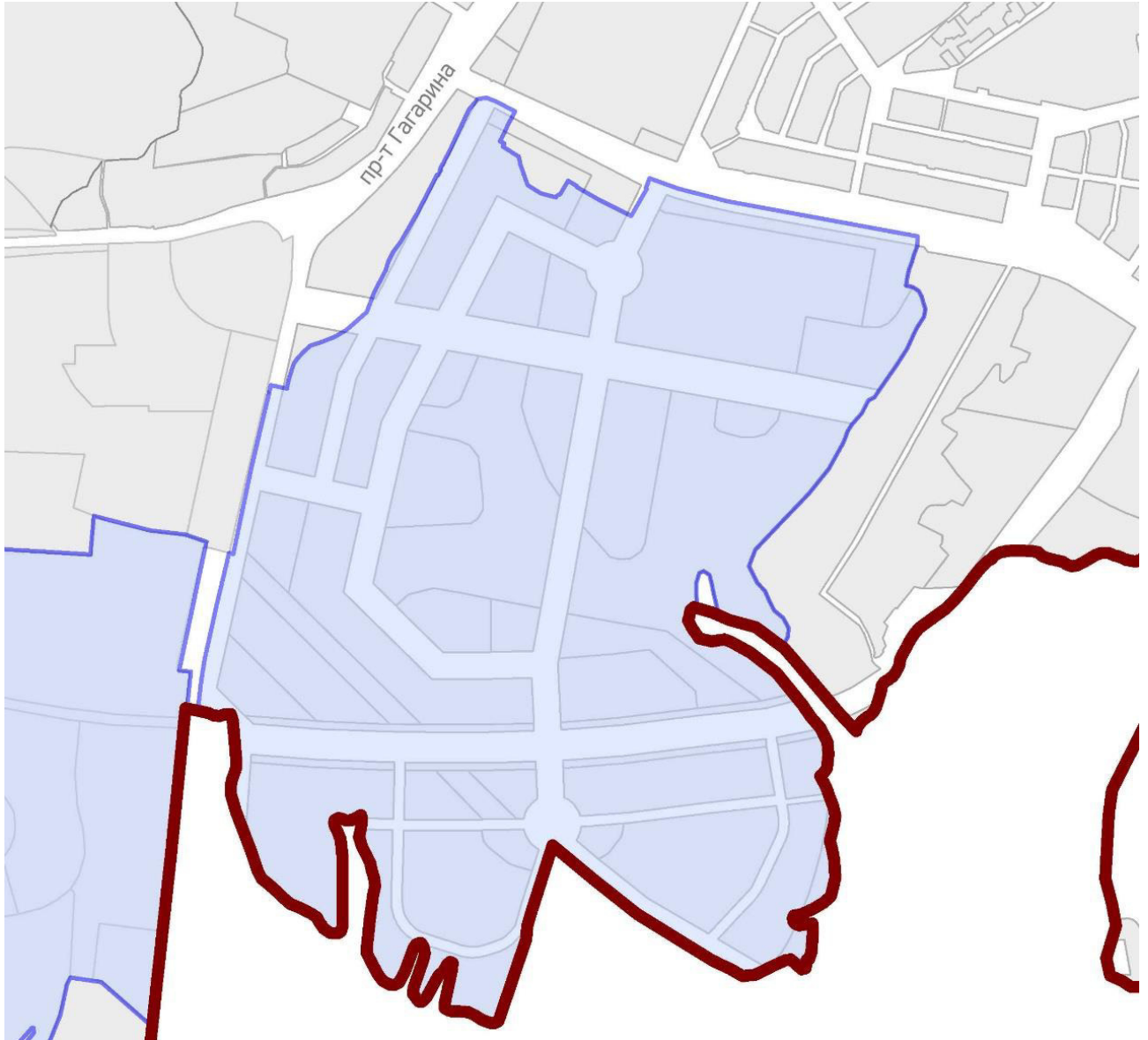
ИЗМЕНЕНИЯ

**в Правила землепользования и застройки города Нижнего Новгорода,
утвержденные приказом департамента градостроительной деятельности и
развития агломераций Нижегородской области от 30 марта 2018 г. № 07-01-06/22**

отображение в статье 17 Правил на карте градостроительного зонирования с
отображением территорий, в границах которых предусматривается осуществление
комплексного развития территории, перспективной территории в границах улиц
Дружбы, Снежная, Энтузиастов и р. Ржавка в Ленинском районе



отображение в статье 17 Правил на карте градостроительного зонирования с
отображением территорий, в границах которых предусматривается
осуществление комплексного развития территории, перспективной территории
в д. Ольгино в Приокском районе



отображение в статье 17 Правил на карте градостроительного зонирования с отображением территорий, в границах которых предусматривается осуществление комплексного развития территории, перспективной территории по улице Черниговская (от пер. Мельничный до Метромоста) в Нижегородском районе



отображение в статье 17 Правил на карте градостроительного зонирования с отображением территорий, в границах которых предусматривается осуществление комплексного развития территории, перспективной территории по ул. Черниговская (от метромоста до Молитовского моста) в Нижегородском районе

